GRONDAFSTAND
schaal 1/500

De aanvrager verklaart dat de wegenis wordt ingeschakeld in het openbaar domein en dat de eigendom van de in de aanvraag aangegeven openbare wegen, aanhorigheden en openbare nutsvoorzieningen, alsook de gronden waarop ze komen, vrij en onbelast en zonder kosten zal afgestaan worden aan de gemeente op een door haar vast te stellen datum en in elk geval bij de eindoplevering van de werken.

- 670 m2 af te staan aan openbaar domein.
- onderhoudserfdienstbaarheid

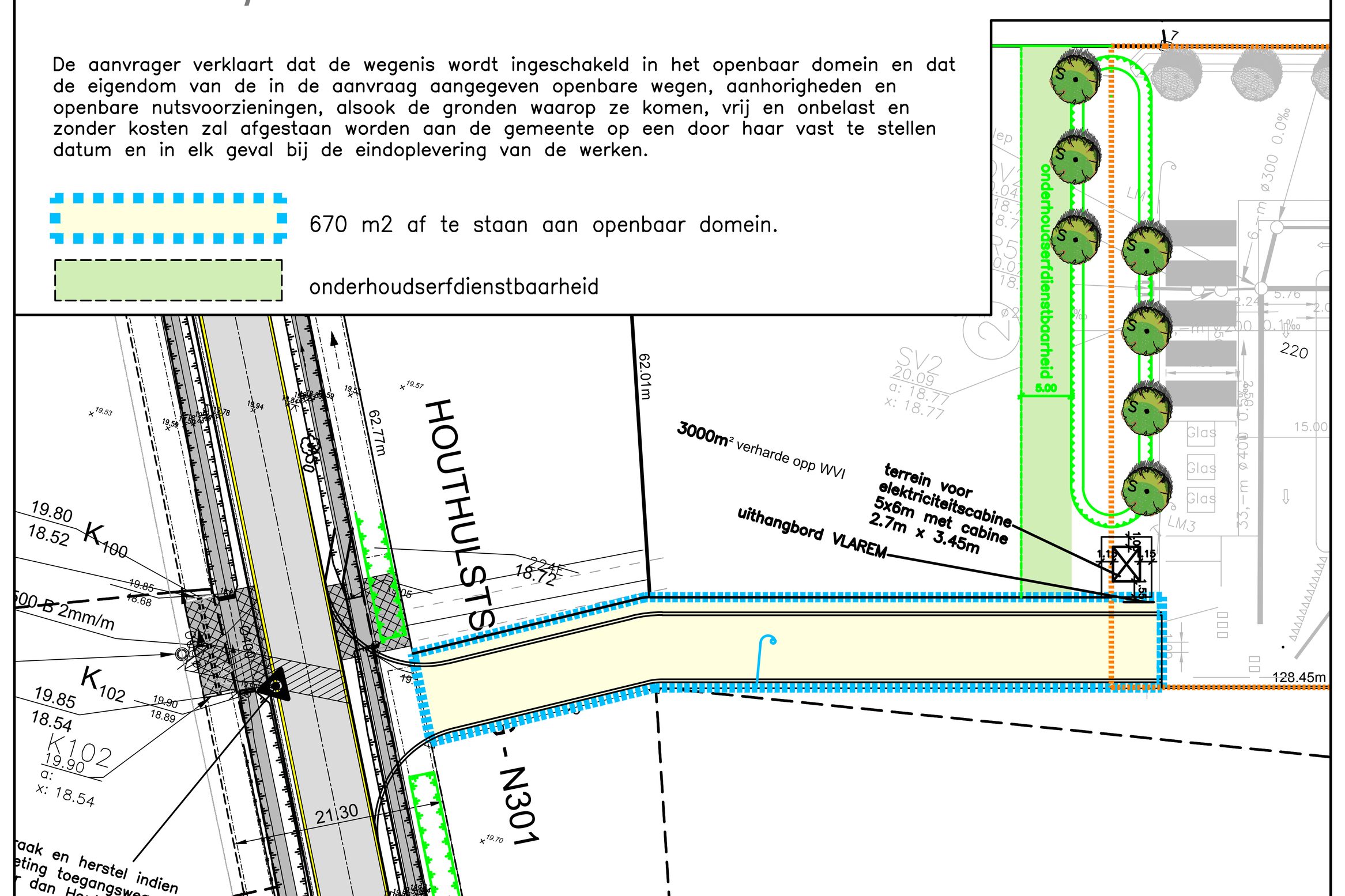

TREKBUIZENNET
schaal 1/500

Wachtuis voor diftar 50 mm - Vaste PVC - Bochten dmv 2x45ø

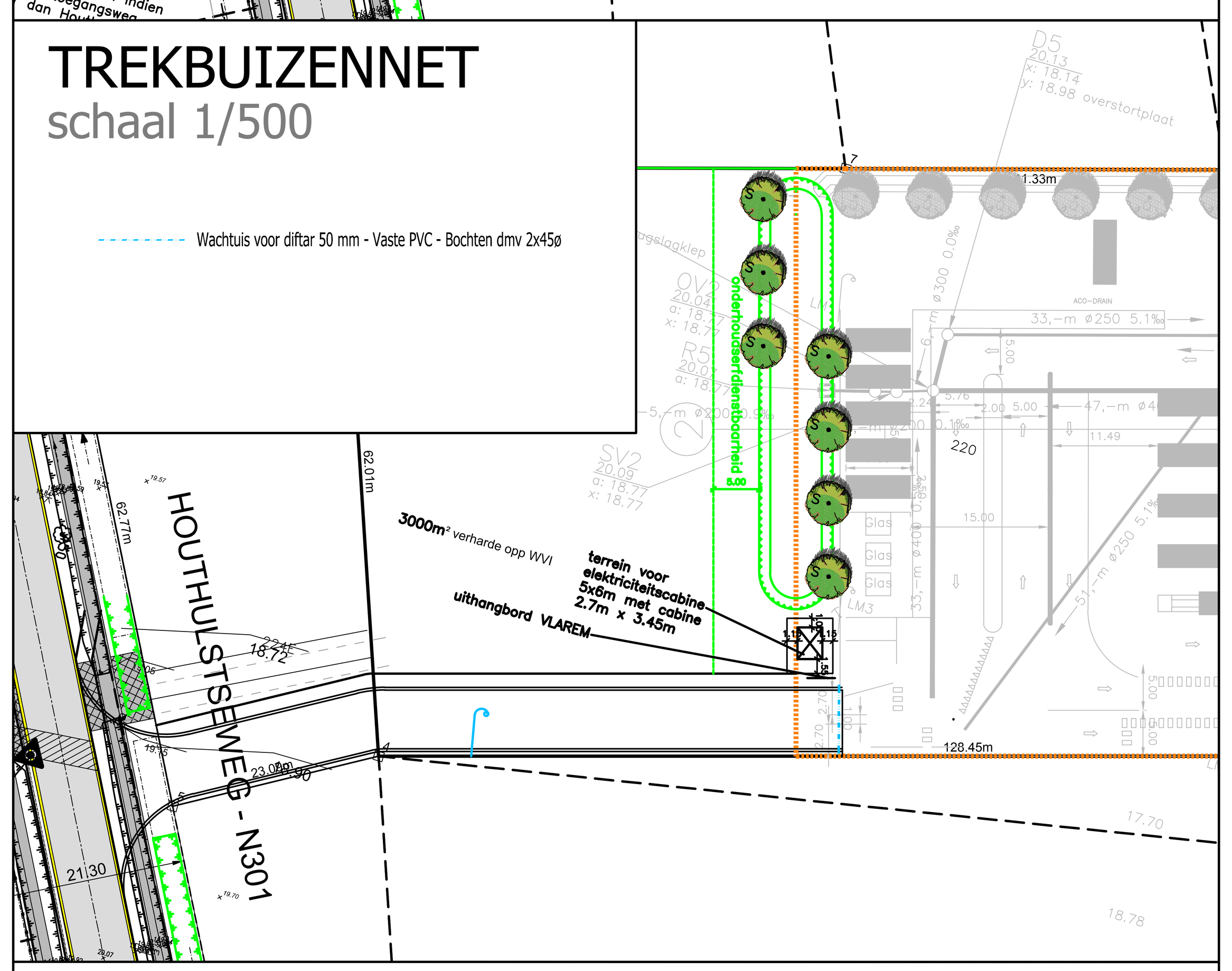

AANDUIDING LIJNVORMIGE ELEMENTEN
schaal 1/500

Ter plaatse gestorte greppel type IIE2

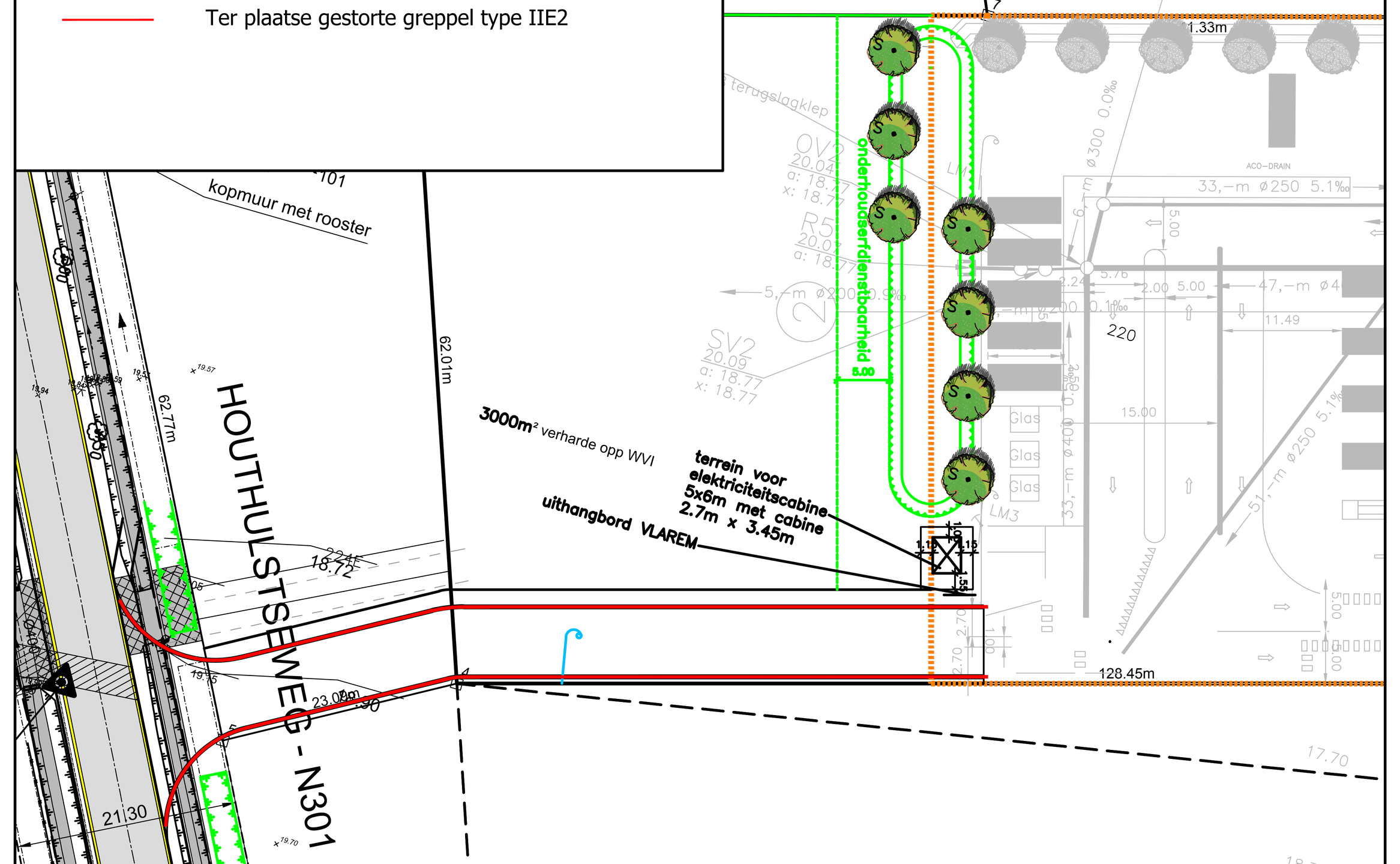

BESTAANDE TOESTAND
schaal 1/500

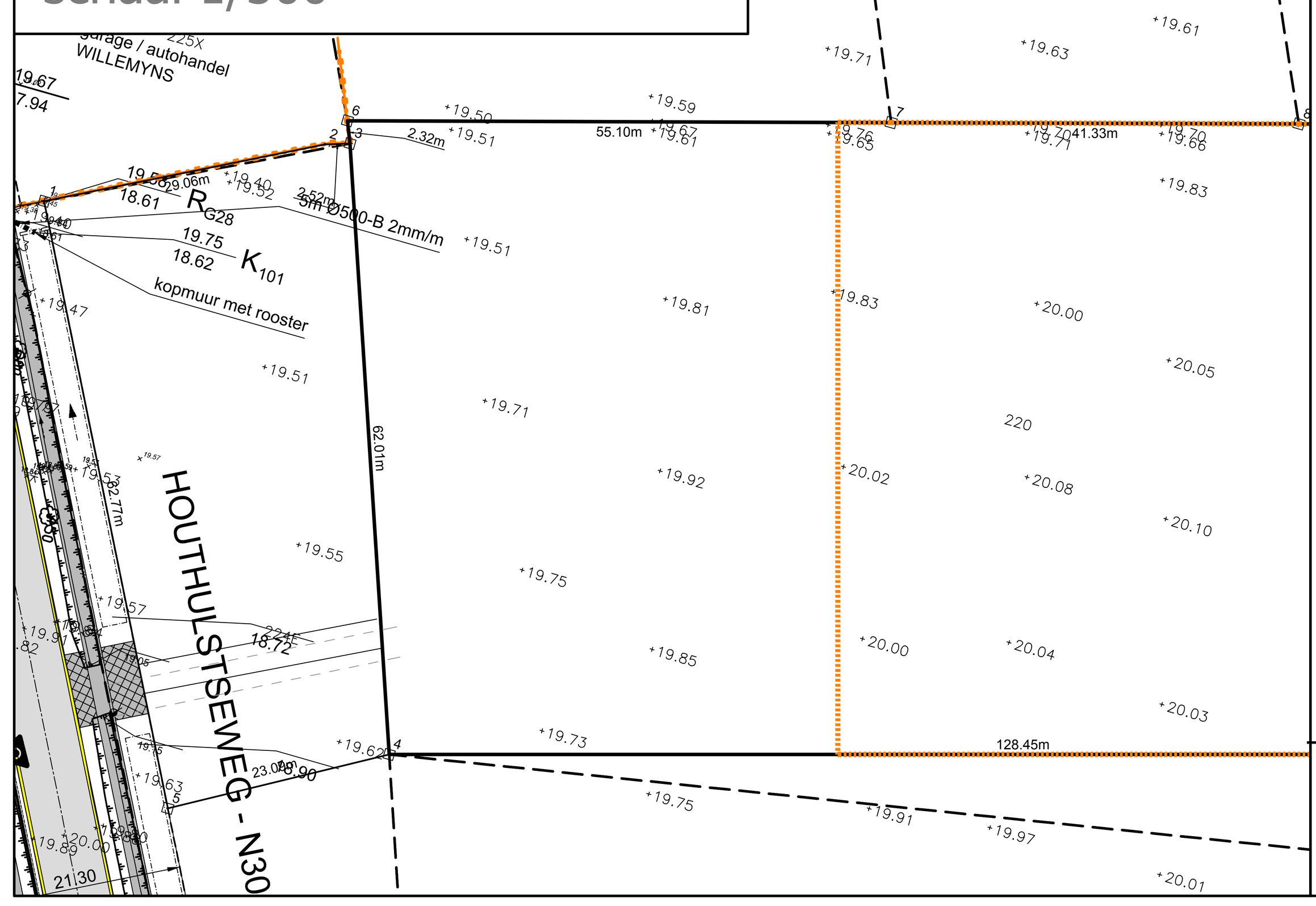

DETAIL R1
SCHAAL : 1/50

GRONDPLAN.

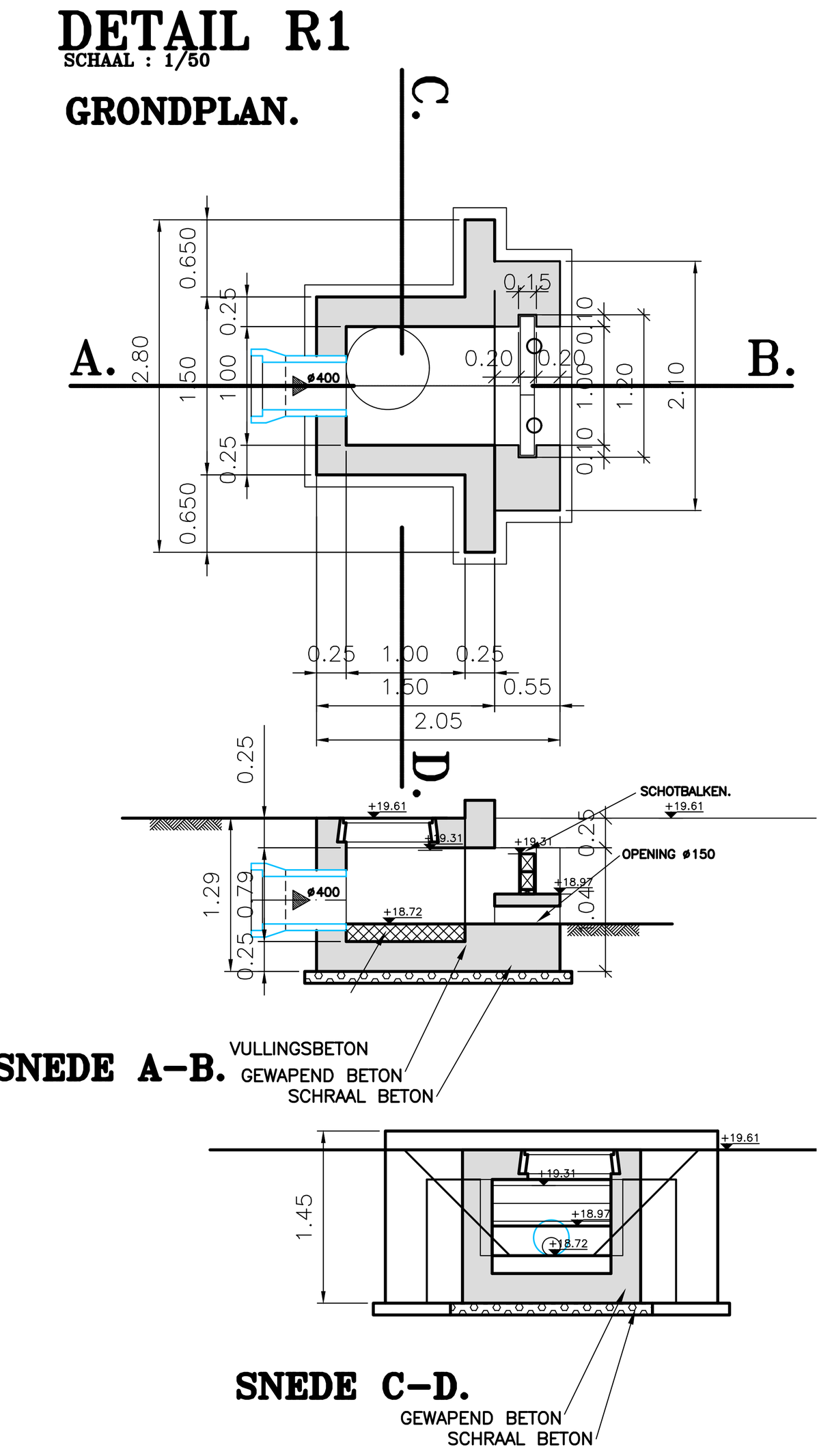

DETAIL SPONNING.

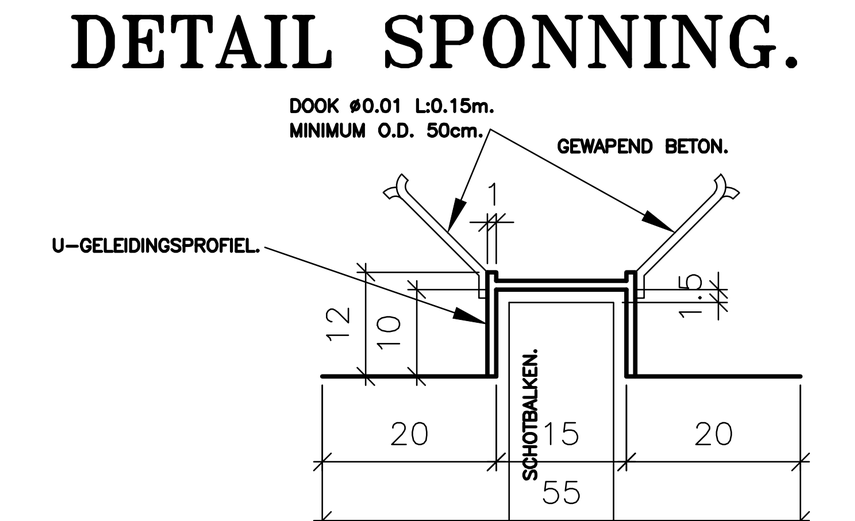

DETAIL SCHOTBALK.

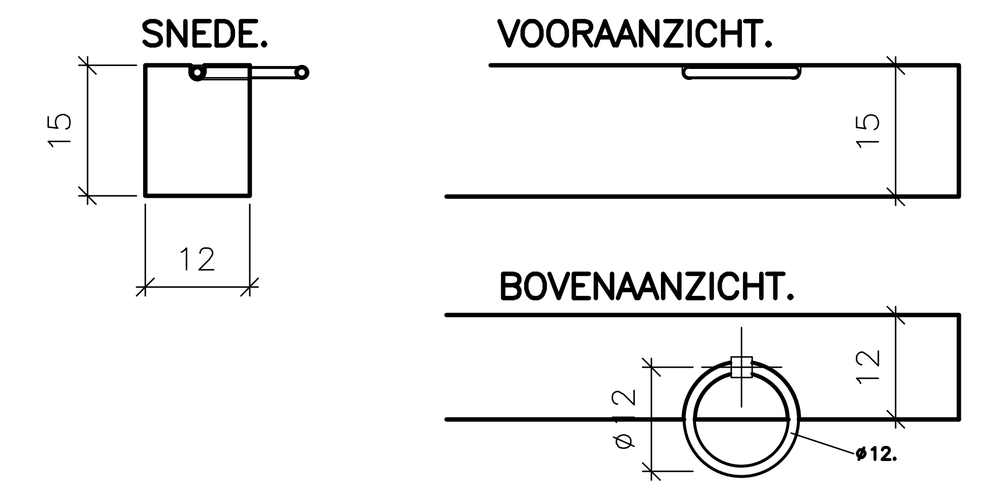

R9
Schaal 1/50

GRONDPLAN

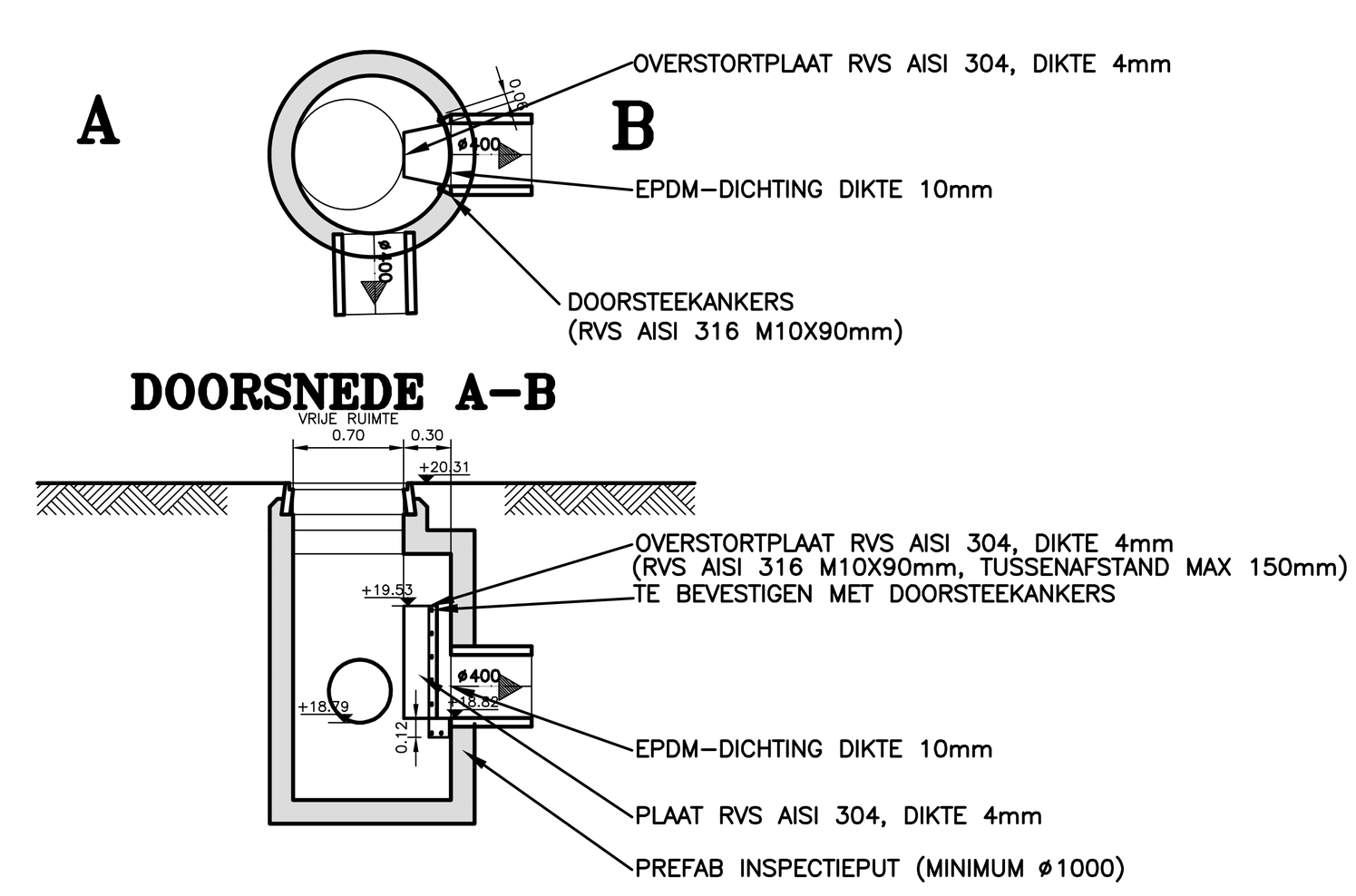

DETAIL R12 - BUFFERBEKKEN.
schaal 1/50

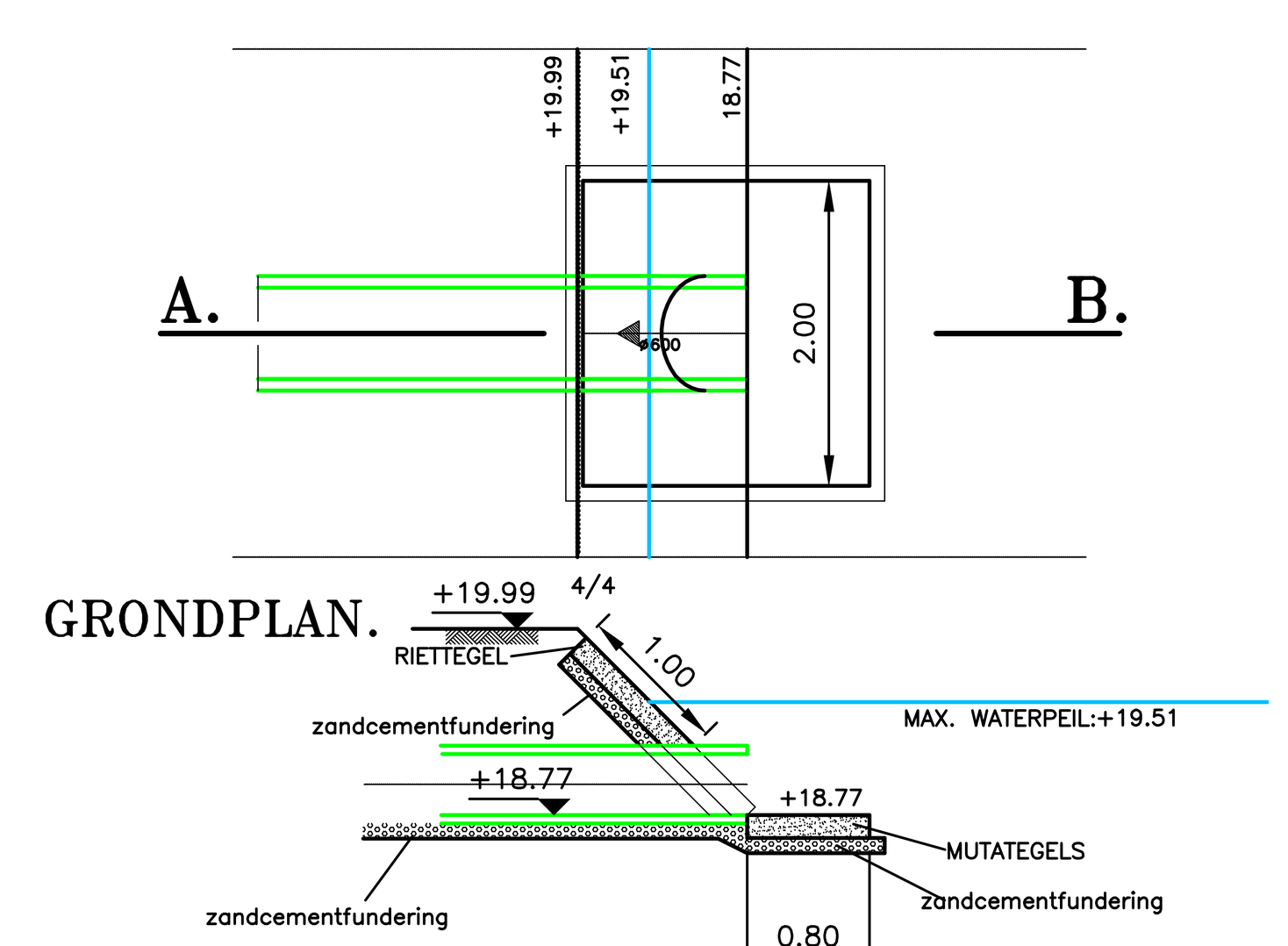

DETAIL BUFFER.

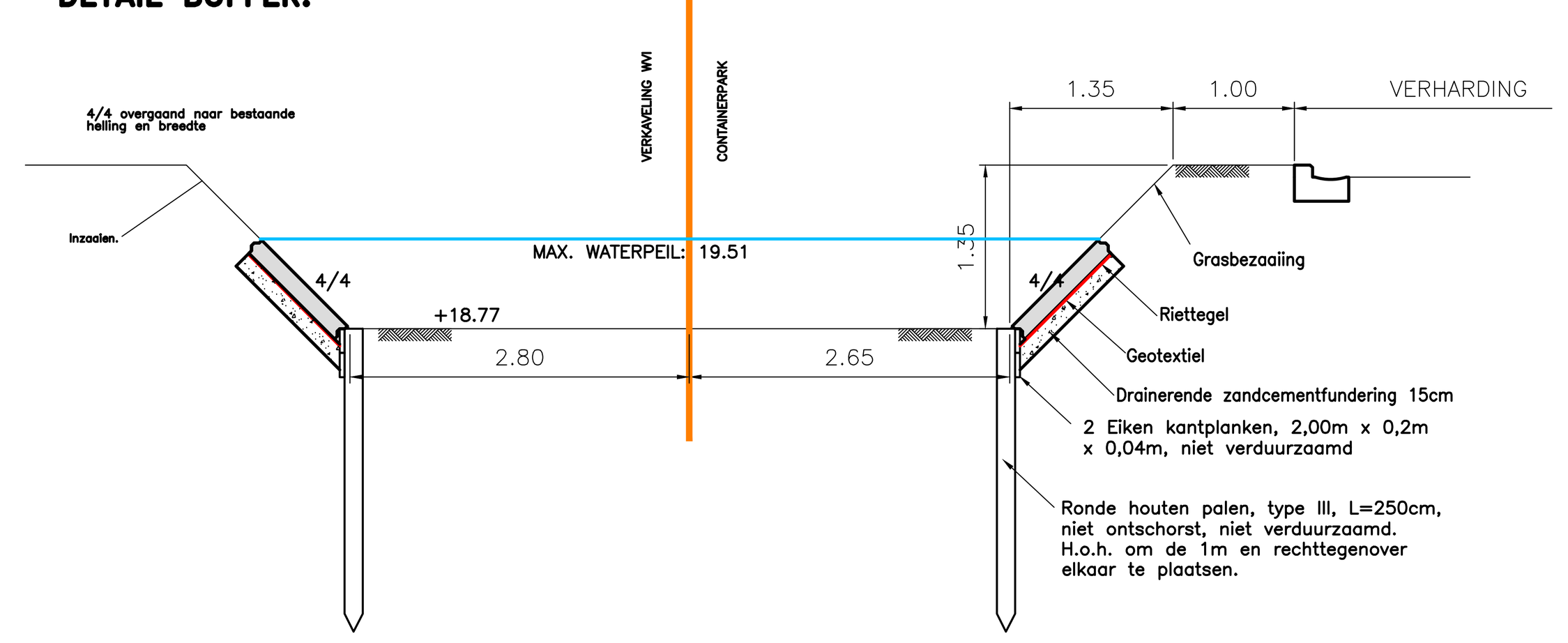

TYPEDWARSPROFIEL TOEGANSWEG
SCHAAL : 1/50

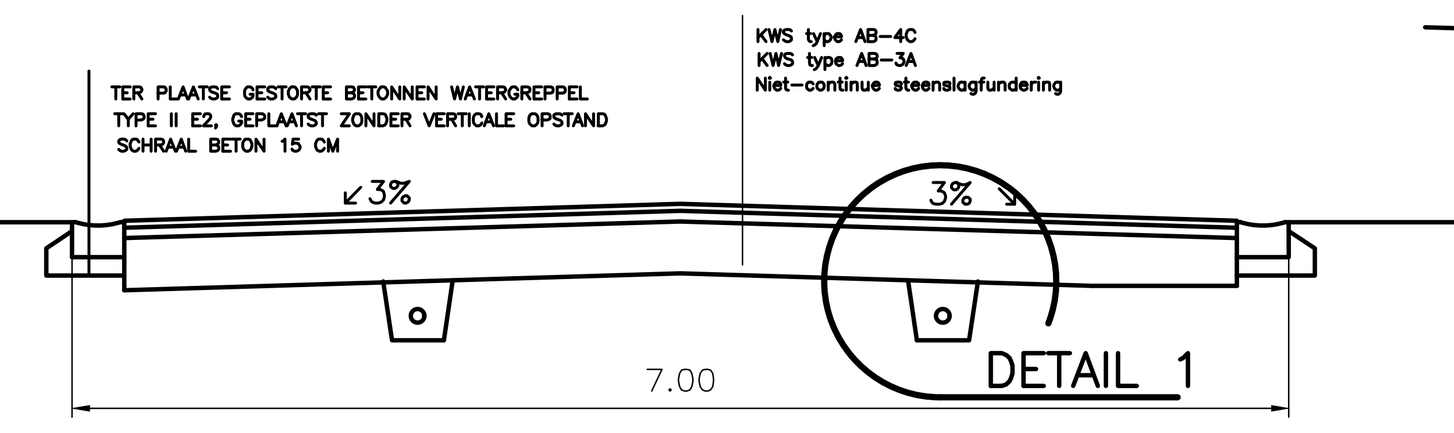

DETAIL 1
SCHAAL : 1/10

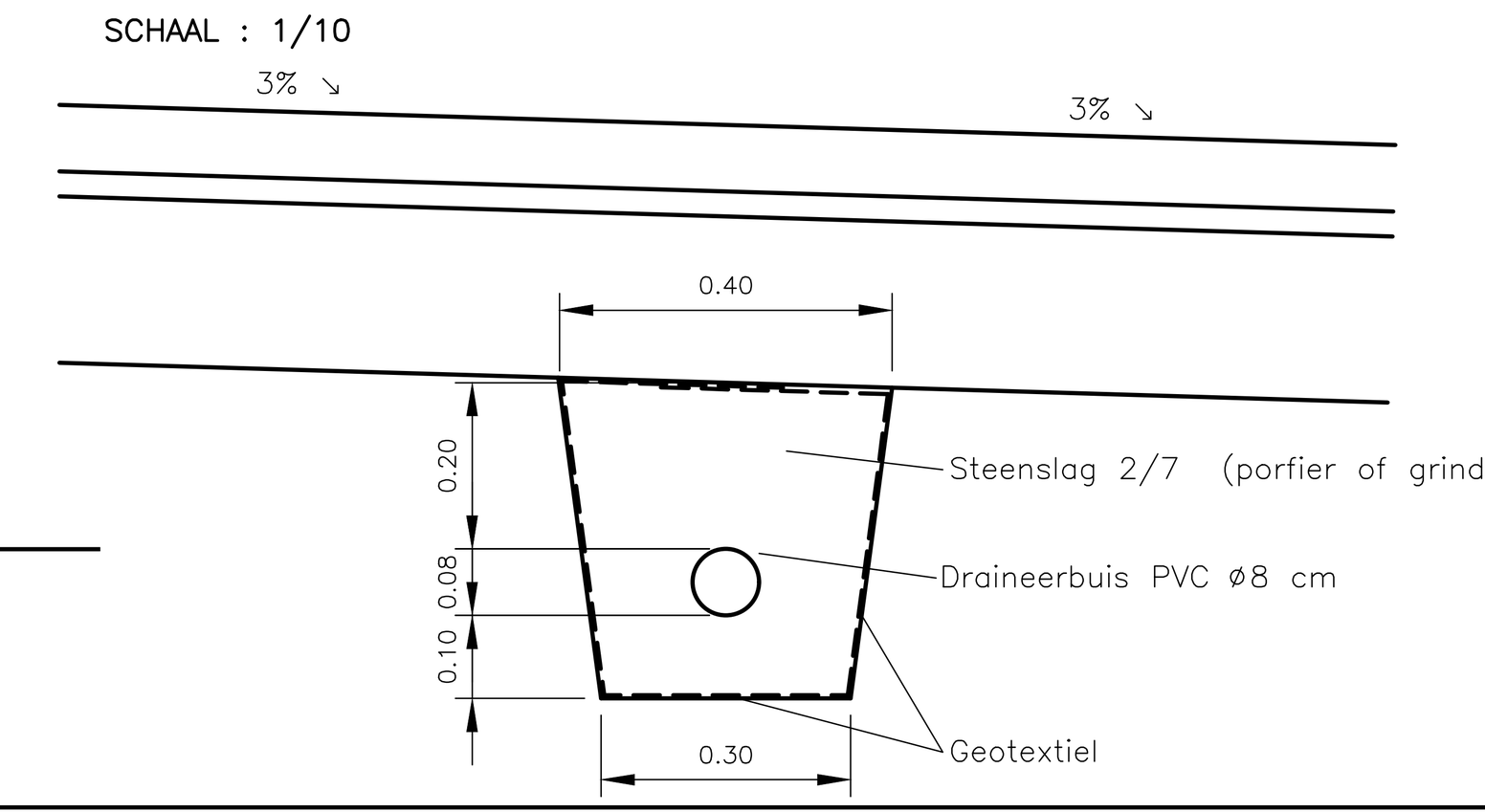

LENGTEPROFIEL
AS ONTSLUITING + TRACE DWA

Schalen: lengte: 1/500
hoogte: 1/100

Vergelijkingsvlak
15.00m T.A.W.

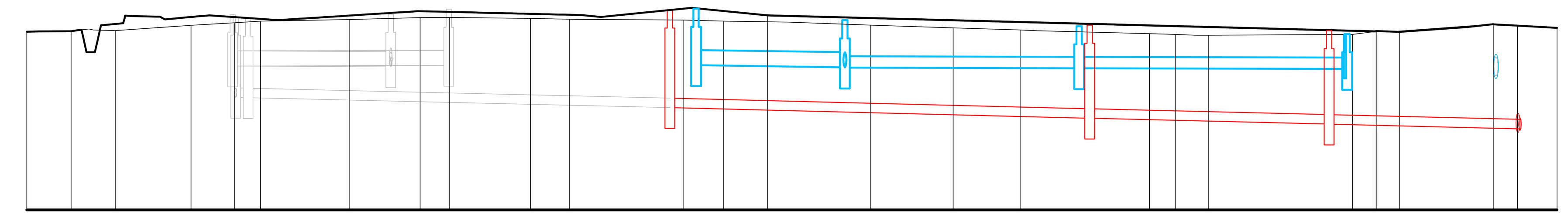

Profielnummer							
Tussenafstand	5.81, 9.99, 5.76, 3.40, 11.70, 9.34, 3.91, 10.67, 5.10, 15.00, 5.35, 5.81, 13.58, 10.85, 8.84, 17.06, 3.38, 4.36, 19.04, 3.11, 3.05, 12.38, 3.18, 5.22						
DWA - RIOLERING: Tussenafstand	D3	55,-m	D2		D10	25,-m	D1
DWA - RIOLERING: Helling en ø		5.1‰ ø250				5.0‰ ø250	
DWA - RIOLERING: Bodemhoogte	17.70		17.42		17.26		17.14
RWA - RIOLERING: Tussenafstand	R9	20,-m	R4	31,-m	R3	36,-m	R2
RWA - RIOLERING: Helling en ø		2.9‰ ø400		0.5‰ ø300		0.5‰ ø300	0.4‰ ø300
RWA - RIOLERING: Bodemhoogte	18.82		18.76 18.76		18.74 18.74		18.72 18.72
Max. hydraul. peil							
Legkarakteristieken							

LEGENDE
- Perceelsgrens
- Grens recyclagepark
- Ontworpen RWA leiding
- Ontworpen DWA leiding
- KWS-verharding
- Rode KWS-verharding
- Groenzone - Gras
- Salix alba (knotwilg)
- lichtmast

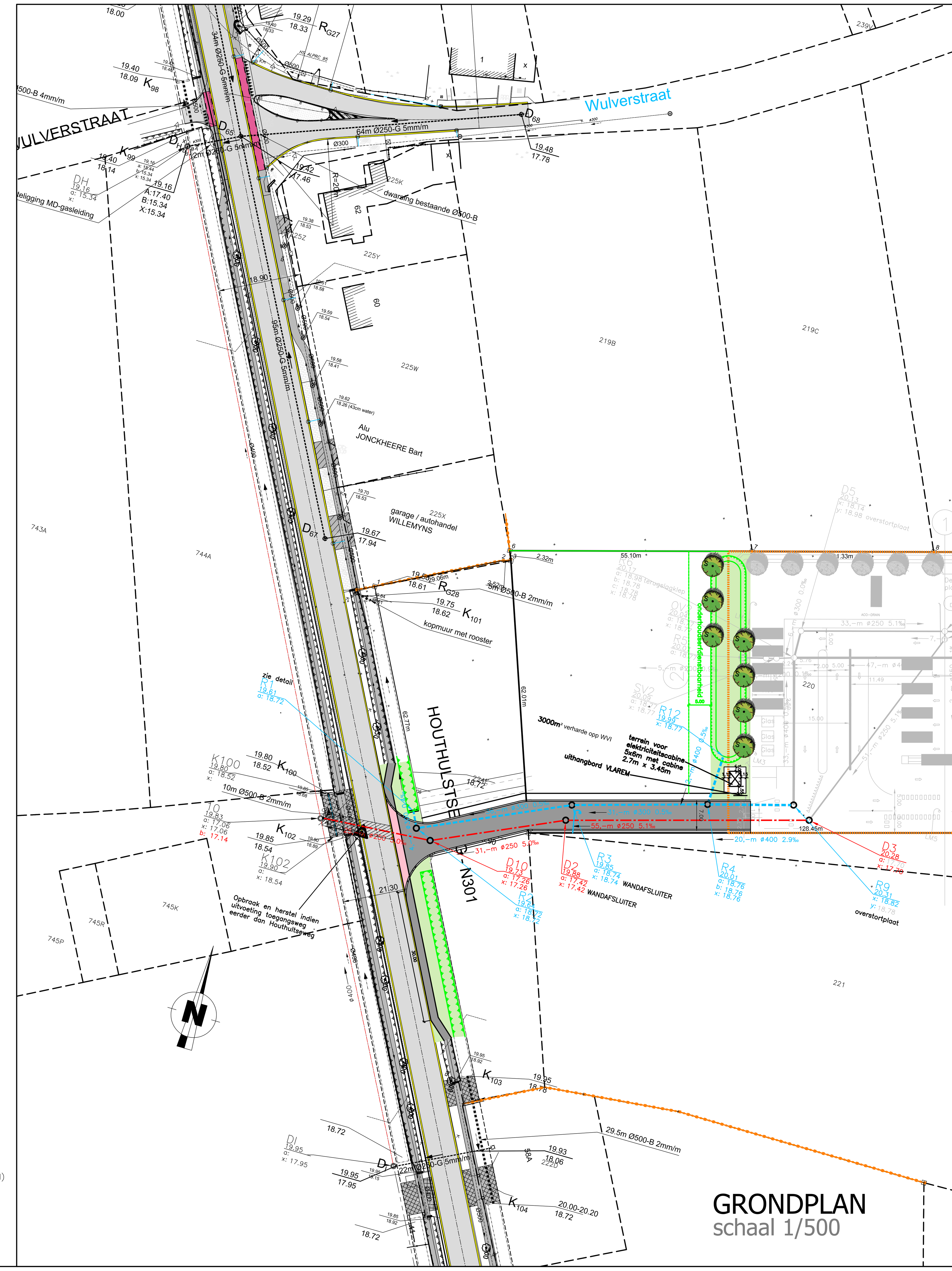

GRONDPLAN
schaal 1/500

LIGGINGSPLAN - schaal 1/10.000

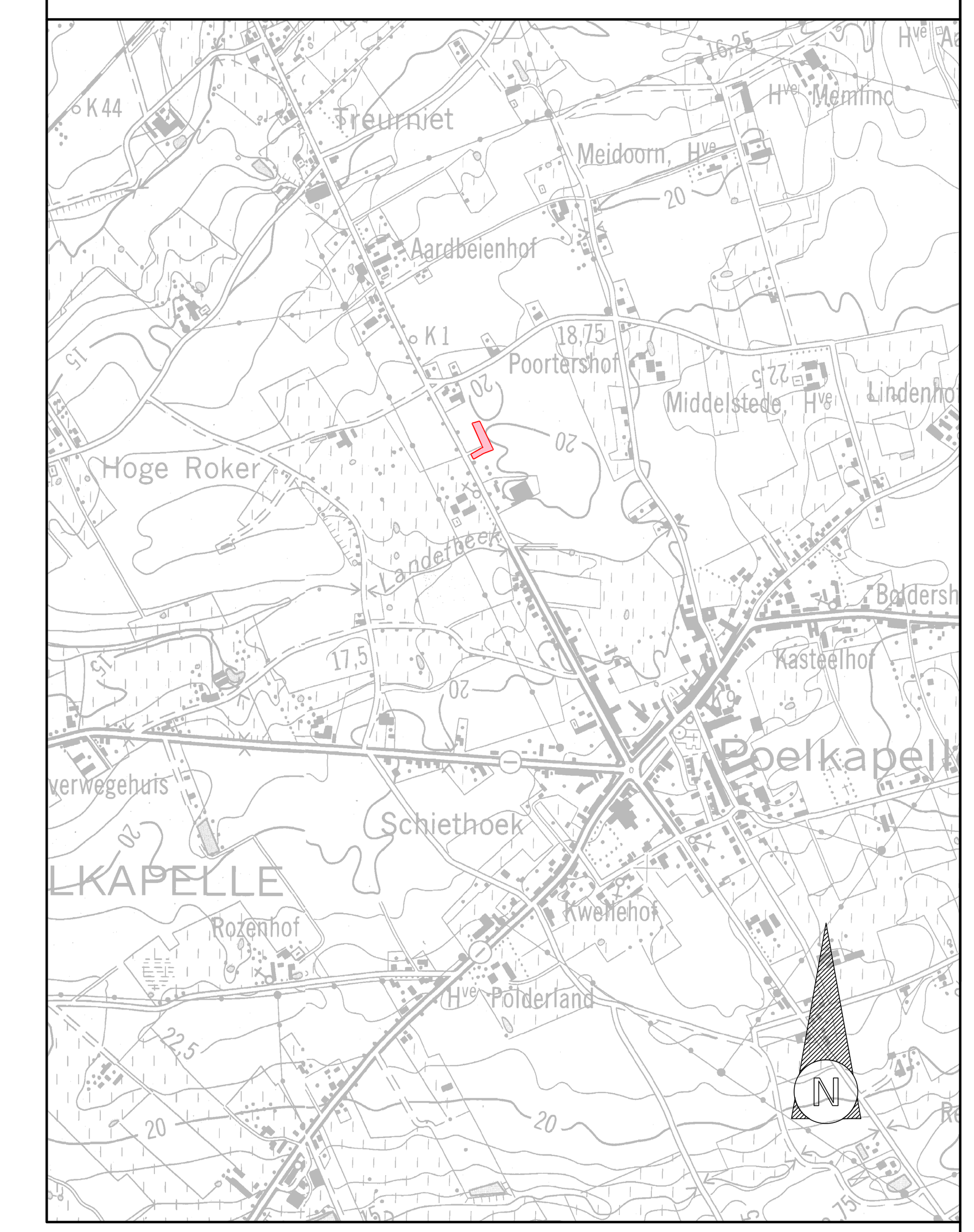

WEST-VLAANDEREN
LANGEMARK-POELKAPELLE
POELKAPELLE

Toegangsweg recyclagepark - perceel WVI

ONTWERP

Datum	19/02/2016	EB	Dossiernummer gemeente	
Schalen	1/500		Dossiernummer ontwerper	9329
Nr. / Datum	Wijzigingen	Tek.	Aantal plannen	1

BVBA Studiebureau Jonckheere
www.JONCKHEERE-SB.BE
Koningin Astridlaan 134/5
8200 Brugge
Koen Jonckheere, zaakvoerder
Beëdigd landmeter LAN040153
tel.: 050/40 50 90
email: infrastructuur@jonckheere-sb.be

Gezien en goedgekeurd door de gemeenteraad van Langemark-Poelkapelle in zitting van:

De Secretaris De Burgemeester

Grondplan, liggingsplan, typedwarsprofilen, details, lengteprofielen en dwarsprofielen

Plannummer 1

Opp. plan 1.06 m²