


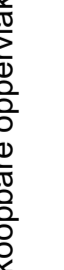







**ONTWERP**

ligging: Gemeente Langemark - Poelkapelle  
 Houthulstseweg

Ontwerper	Z&M P&W	Bevoegdheid	Bevoegdheid
Ontwerper	Bevoegdheid	Bevoegdheid	Bevoegdheid
WV	Bevoegdheid	Bevoegdheid	Bevoegdheid

**Verkleining**

-  grens der werken
-  wegwijs
-  fietspad
-  verkopbare oppervlakte
-  grachten - waterbuffering - zijkanen grachten
-  lineaire hoogstambomen (Haagbeuk)
-  heesteraanplanting (Haagbeuk, Hazelaar, Meidoorn, Esn, Sneedoorn)
-  maaibeheer (spontane vegetatieontwikkeling)
-  1/2



BEPLANTINGSLIJST	volgnr.	wetenschap, naam	aantal/m2/lijm	totaal aantal
<b>Containerspark gemeente</b>				
A. Hoogstambomen	1.	Quercus robur 14/16 kluit	sol.	16
B. Streeklagen heesters - boesgoed	3.	Ligustrum vulgare 80-100 bl.h.	0,5m2	82
C. Maaibeheer	4.	Graslandvegetatie à rato van 150 kg/ha bestaande uit: - Agrostis capillaris (tenues) 30% - Poa pratensis 30% - Cynosurus cristatus 10%		263m2
	5.	maaibeheer zijkanen grachten (reeds ingezaaid)		123m2
<b>Bufferbalken deel gemeente en deel wvi</b>				
A. Hoogstambomen	1.	Salix alba 14/16 bl.w.	sol.	7
C. Maaibeheer	4.	Graslandvegetatie à rato van 150 kg/ha bestaande uit: - Festuca rubra 30% - Agrostis capillaris (tenues) 30% - Poa pratensis 30% - Cynosurus cristatus 10%		346m2
	5.	maaibeheer zijkanen grachten (reeds ingezaaid)		118m2
<b>BVG wvi</b>				
A. Hoogstambomen	2.	Quercus robur 14/16 kluit	sol.	9
C. Maaibeheer	4.	Graslandvegetatie à rato van 150 kg/ha bestaande uit: - Festuca rubra 30% - Agrostis capillaris (tenues) 30% - Poa pratensis 30% - Cynosurus cristatus 10%		377m2